

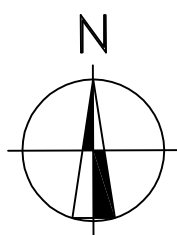
Scheda
Nu6

Rifugi dell'esercito tedesco in località Nuvoletto

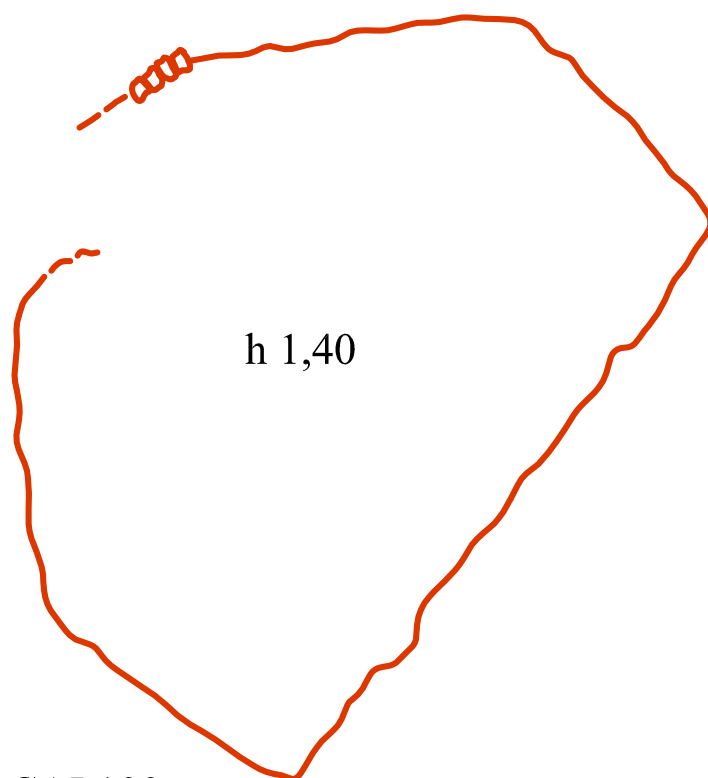
44° 19' 22,4" N 11° 13' 48,3" E Quota 580 m s.l.m.



25 giugno 2013





0 1 2 3 m.
scala 1 : 50



Note:

Immediatamente a valle del sentiero CAI 100

 muretto in sassi  parte crollata